



# 2 - Météo


## Situation **générale**

|   |   |                 |
|---|---|-----------------|
|  | Carte des fronts                          | Aéroweb         |
|  | Carte satellite ( <i>facultative</i> )    | Aéroweb         |
|  | Carte TEMSI EUROOC ( <i>facultative</i> ) | Aéroweb         |
|  | Carte TEMSI France                        | Aéroweb         |
|  | Carte WITEM France                        | Aéroweb   Windy |

## Situation **locale**

|   |   |         |
|---|---|---------|
|    | METAR (départ, arrivée, enroute, déroutement) | Aéroweb |
|  | TAF (départ, arrivée, enroute, déroutement)   | Aéroweb |

## Guide **météo**

|   |                      |              |
|---|----------------------|--------------|
|  | Guide météo aviation | Météo France |
|---|----------------------|--------------|

Révision #6

Créé 13 novembre 2022 15:05:29 par Sammy

Mis à jour 15 novembre 2022 09:43:44 par Sammy