

# Briefing

- 1 - Documentation
- 2 - Météo
- 3 - Informations aéronautiques
- 4 - Navigation
- 5 - Bilan carburant
- 6 - Masse & Centrage
- 7 - Performances
- 8 - Plan de vol VFR
- 9 - Briefing aux passagers

# 1 - Documentation

## Documentation **pilote**

☐☐	Pièce d'identité <i>en état de validité</i>
☐☐	Certificat médical de classe 2 ou 1 <i>en état de validité</i>
☐☐	Carnet de vol

## Documentation **avion**

☐☐	Manuel de vol
☐☐	Carnet de route
☐☐	Certificat d'immatriculation
☐☐	Certificat de navigabilité
☐☐	Licence de station d'aéronef
☐☐	Certificat acoustique
☐☐	Fiche de pesée
☐☐	Certificat d'examen de navigabilité <i>en état de validité</i>
☐☐	Certificat d'assurance <i>en état de validité</i>

## Documentation spécifique **épreuve PPL pratique**



☐☐	Accusé réception de la demande d'inscription à l'examen pratique
☐☐	Certificat d'aptitude à l'examen théorique PPL/A <i>en état de validité</i>
☐☐	Attestation originale de formation pratique
☐☐	Livret de progression
☐☐	Compte rendu épreuve pratique
☐☐	Fiche de renseignements sur les paramètres de l'avion utilisé

# 2 - Météo


## Situation générale

	Carte des fronts	Aéroweb
	Carte satellite ( <i>facultative</i> )	Aéroweb
	Carte TEMSI EUROCC ( <i>facultative</i> )	Aéroweb
	Carte TEMSI France	Aéroweb
	Carte WINTEN France	Aéroweb   Windy

## Situation locale





	METAR (départ, arrivée, enroute, déroutement)	Aéroweb
	TAF (départ, arrivée, enroute, déroutement)	Aéroweb

## Guide météo

	Guide météo aviation	Météo France
---	----------------------	--------------

# 3 - Informations aéronautiques

## Situation **générale**


	NOTAM (aérodromes et FIR au départ, arrivée, enroute, dégagement)	NotamWeb   Olivia   SOFIA
	SUP AIP	SUP AIP (SIA Métropole)
	AZBA	AZBA (SIA Métropole)
	RTBA	RTBA (Défense)

## Complément aux **cartes**




	Complément aux cartes aéronautiques	PDF (2022)
---	-------------------------------------	------------

# 4 - Navigation

## Aérodromes

	Cartes VAC (départ, enroute, arrivée, dégagement)	Atlas VAC (SIA)
---	---	-----------------

## Cartes nationales

	Carte 1/500 000ème	Mach7   Géoportail (IGN)
	Carte 1/1 000 000ème	Mach7   PDF (Nord - 2022)
	Légende carte OACI 1/500 000ème	Géoportail

# 5 - Bilan carburant

## Bilan **carburant**


☐☐	Fiche <b>Bilan Carburant</b> (1 étape)	PDF (GoodPilot)
☐☐	Fiche <b>Bilan Carburant</b> (2 étapes)	PDF (GoodPilot)

## Rappels **réglementaires**

☐☐	<b>Temps pour l'étape</b>	<ul style="list-style-type: none"><li>• Roulage</li><li>• Temps sans vent</li><li>• Météo, Routes et ATC</li><li>• Intégration terrain</li></ul>
☐☐	<b>Temps pour le plan de diversion</b>	<ul style="list-style-type: none"><li>• Temps sans vent</li><li>• Météo</li></ul>
☐☐	<b>Réserve réglementaire</b> <ul style="list-style-type: none"><li>• Jour - En <u>vue</u> de l'aérodrome de départ</li><li>• Jour - <u>Au-delà des abords</u> de l'aérodrome</li><li>• Nuit</li></ul>	<ul style="list-style-type: none"><li>• 10 minutes</li><li>• 30 minutes</li><li>• 45 minutes</li></ul>
☐☐	<b>Marge de sécurité</b>	À l'appréciation du commandant

# 6 - Masse & Centrage

Devis de **masse** & **centrage**

	Devis masse & centrage	Devis (Google Sheets)
---	------------------------	-----------------------


# 7 - Performances

Performances au **décollage** et à l'**atterrissage**

	<b>Performances</b> au décollage et à l'atterrissage	Performances (Google Sheets)
---	--	------------------------------

# 8 - Plan de vol VFR

Déposer un **plan de vol**

	<b>Déposer</b> un plan de vol	Sofia-Briefing
---	-------------------------------	----------------

# 9 - Briefing aux passagers